

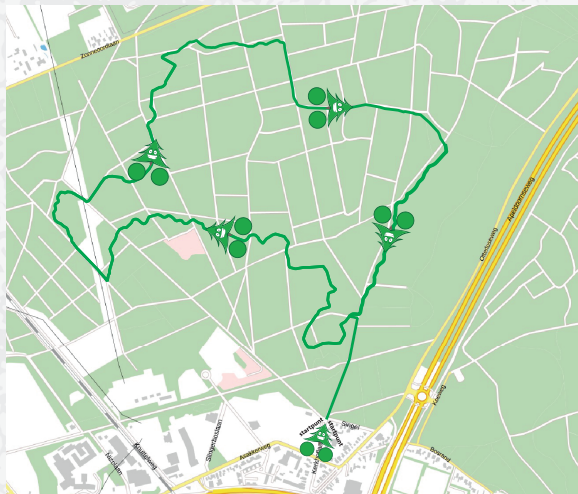
## MTB KINDERROUTE EDE

5 km | 63 hoogtemeters | Markering 

Deze route is speciaal voor kinderen aangelegd, maar biedt ook uitdaging aan volwassenen. Onderweg kom je stoere bulten, gave kuilen en spannende kombochten tegen.

De route is onderdeel van MTB-Route Lunteren  en ook eenvoudig met de route Ede te combineren door vanaf het startpunt de verbindingroute  te volgen.


Op deze route hebben kinderen voorrang.



**Startpunt**  
Hoek Kerkhoflaan en Singel

**Download de route als GPX**



Mede mogelijk gemaakt door: 

## MOUNTAINBIKEN IN EDE



In de natuurgebieden rondom Ede vind je ruim 80 km aan uitdagende mountainbikeroutes bij Ede, Otterlo en Lunteren. Prachtige routes voor liefhebbers van steile klimmen, mul zand, pittige afdalingen en single tracks met kombochten op smalle bospaadjes. De routes zijn met zorg voor de natuur door mountainbike experts uitgezet. Kijk voor meer informatie op [bezoek-ede.nl/mtb](http://bezoek-ede.nl/mtb).

### BUITENCODE



- Wees vriendelijk, geef elkaar de ruimte en minder je vaart.
- Voel je verantwoordelijk voor je eigen gedrag richting natuur en haar gebruikers.
- Durf een ander aan te spreken op zijn gedrag.
- Sportief bewegen in de natuur doe je veilig, draag bescherming.
- Blijf op de paden en geef natuur de ruimte.

De routes worden aangelegd en onderhouden door MTB Zuid Veluwe. Opmerkingen over de route kunnen worden gemeld op: [mtbzuidveluwe.nl/meldingen](http://mtbzuidveluwe.nl/meldingen).

MTB Zuid Veluwe financieel steunen kan via [mtbzuidveluwe.nl/steun-ons](http://mtbzuidveluwe.nl/steun-ons).



# MTB ROUTES EDE



[bezoek-ede.nl/mtb](http://bezoek-ede.nl/mtb)


  @bezoek\_ede

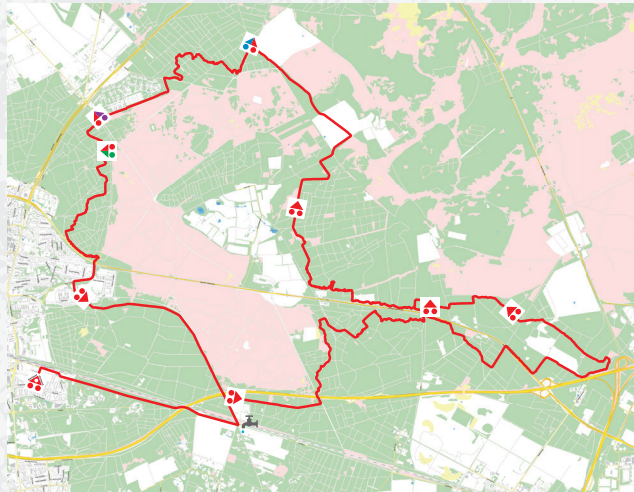
BENNEKOM HARSKAMP WEKEROM HOENDERLOO  
LUNTEREN OTTERLO EDERVEEN DE KLOMP DELEN

## MTB-ROUTE EDE

36 km | 222 hoogtemeters | Markering 

Deze route is een combinatie van 17 uitdagende singletracks met elk hun eigen charme. De route bevat technisch bochtenwerk, snelle delen met goed lopende kombochten en pumptrack-onderdelen. Tussen de singletracks liggen mooie verbindingsstukken waar je op adem kunt komen en kunt genieten van de mooie uitzichten.

De route is uitdagend voor zowel beginners als gevorderden. De route kan gekoppeld worden aan de kinderroute door de verbindingsroute  te volgen. Volg voor MTB-Route Lunteren verbindingsroute  en voor MTB-Route Otterlo verbindingsroute .



**Startpunt**  
De Fietser  
Akulaan 2  
6717 XN Ede

**Download de route als GPX**






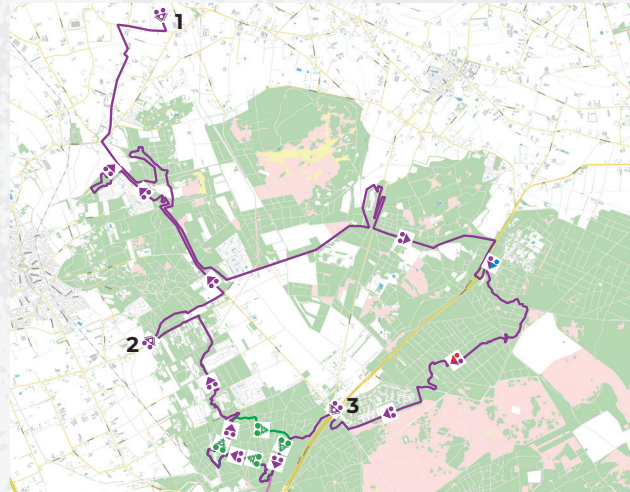
Mede mogelijk gemaakt door:

## MTB-ROUTE LUNTEREN

31 km | 453 hoogtemeters | Markering 

Deze route biedt een afwisselend parcours met vele singletracks, afgewisseld met enkele lange, rechte paden door een bosrijke omgeving. Rondom De Goudsberg vind je steile klimmen en een snelle afdaling.

Samen met route Otterlo deelt deze route het beruchte gedeelte 'Area 51' voor gevorderde MTB-ers. Een deel van MTB-Route Lunteren wordt gedeeld met de MTB-Kinderroute waar kinderen voorrang hebben. Je kunt MTB-Route Lunteren op drie plaatsen starten. De route kan gekoppeld worden aan de kinderroute door  te volgen. Volg voor MTB-Route Ede verbindingsroute  en voor MTB-Route Otterlo verbindingsroute .



**Startpunten**

- 1 MTB Centrum Veluwe  
Kattenbroekerweg 4  
6741 GT Lunteren
- 2 50|50 Hotel Belmont  
Goorsteeg 66  
6718 TB Ede
- 3 Steakhouse Amadeus  
Wekeromseweg 1  
6718 SC Ede

**Download de route als GPX**



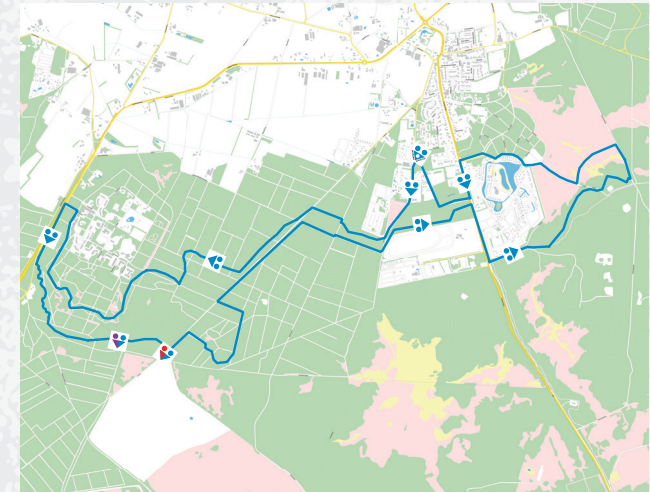
Mede mogelijk gemaakt door:

## MTB-ROUTE OTTERLO

18 km | 383 hoogtemeters | Markering 

Deze route maakt veel gebruik van hoogteverschillen in de omgeving en de mooie natuurgebieden. Het is een uitdagend parcours voor gevorderde MTB-ers met o.a. de pittige sectie 'Area51' die wordt gedeeld met route Lunteren en een technisch uitdagend deel bij de Zanding (als aparte singletrack bewegwijzerd). Voor minder ervaren MTB-ers is er bij de Zanding een drive-by.

De route kan gekoppeld worden aan de routes van Ede en Lunteren. Volg voor MTB-Route Ede verbindingsroute  en voor MTB-Route Lunteren verbindingsroute .



**Startpunt**  
Otterlo Events  
Mosselpad 28  
6731 SM Otterlo

**Download de route als GPX**



Mede mogelijk gemaakt door: